




DZIAŁKA NA SPRZEDAŻ
pow. działki: 2 986,00 m²,
Ińsko
Cena **298 600** zł



*****Idealna lokalizacja - na pograniczu 2 jezior Ińsko i Zamczysko, w tle rezerwat przyrody*****

Przedmiotem sprzedaży jest unikatowa działka rolna o powierzchni 2986m², położona w Ińsku.

Nieruchomość znajduje się w kompleksie 8 działek.

Oferta skierowana do osób ceniących sobie ciszę i prywatność. Ponadto idealne miejsce na piesze i rowerowe wycieczki.

Dwie drogi dojazdowe, w niedalekiej odległości plaża miejska.

INFORMACJE PODSTAWOWE:

Powierzchnia: 2986m²

Kształt działki: nieregularny

Działka: środkowa

Wygląd działki: pusta, zalesiona

Ogrodzona: nie

Rodzaj ogrodzenia: -

Działka zadrzewiona: tak

Warunki glebowe: teren suchy

Klasa ziemi przy działce rolnej: PsV

Miejscowy Plan Zagospodarowania Przestrzennego: nie

Decyzja o warunkach zabudowy: (typowo pod rekreację)

POŁOŻENIE:

Odległość do najbliższych zabudowań: 800m²

Sąsiedztwo: zabudowa mieszkaniowa

Droga dojazdowa: udział w gruncie

Rodzaj drogi dojazdowej: gruntowa, utwardzona, asfaltowa

Dostęp do drogi publicznej: tak

Odległość do tras krajowych: -

Ukształtowanie terenu: teren zróżnicowany

MEDIA:

Dostępne media: prąd,

WODA: studnia (we własnym zakresie)

KANALIZA: szambo/przydomowa oczyszczalnia (we własnym zakresie)

GAZ: -

PRĄD: tak

Zapraszamy do kontaktu i szczegółowego zapoznania się z ofertą:

Katarzyna Nadolska tel. 515 383 024

Symbol	5433/MKN/OGS	Rodzaj nieruchomości	DZIAŁKA
Rodzaj transakcji	SPRZEDAŻ	Status	AKTUALNA
Rodzaj rynku	WTÓRNY	Cena	298 600, 00 PLN
Cena negocjowana	TAK	Kraj	POLSKA
Województwo	ZACHODNIOPOMORSKIE	Powiat	stargardzki
Gmina	Ińsko	Miejscowość	Ińsko
Kod pocztowy	73-140	Położenie działki	TEREN ZRÓŻNICOWANY
Wygląd działki	ZALESIONA	Położenie	POD MIASTEM
Budynki w sąsiedztwie	WOLNOSTOJĄCE DOMY JEDNORODZINNE	Powierzchnia działki	2 986, 00 m²
Kształt działki	NIEREGULARNY	Rodzaj działki	ROLNA
Forma własności działki	WŁASNOŚĆ	Droga dojazdowa	ASFALTOWA, UTWARDZONA, GRUNTOWA
Rodzaj nawierzchni	ASFALTOWA - KOSTKA, UTWARDZONA - SZUTROWA, POLNA	Dostępne sieci	prąd
Czy jest KW	TAK	Nr Licencji	17866
Cechy dodatkowe	tłumaczenie	Warunki gruntowe	DOBRE



Katarzyna Nadolska
Doradca ds. nieruchomości

515 383 024
nk@mikulski-nieruchomosci.pl

Więcej ofert na stronie www.mikulski-nieruchomosci.pl